

Türkei / Turkey an Euro08

Europa



<http://commons.wikimedia.org/wiki/Image:LocationTurkey2.png?uselang=de>
Autor: <http://en.wikipedia.org/wiki/User:AtilimGunesBaydin>





Türkei

<http://de.wikipedia.org/wiki/T%C3%BCrkei> In D / E / F ...

Die **Türkei** (amtlich *Türkiye Cumhuriyeti*, dt. *Republik Türkei*, Abkürzung *T.C.*) ist ein repräsentativ demokratischer, zentralistischer Einheitsstaat in Asien (97 Prozent der Staatsfläche) und Europa (3 Prozent der Staatsfläche). Die Republik Türkei versteht sich als laizistische Republik. Sie ist der Nachfolgestaat des Osmanischen Reiches und ging nach dem Ersten Weltkrieg aus diesem hervor. Staatsgründer Mustafa Kemal Atatürk war bestrebt, die Türkei durch viele gesellschaftliche Reformen nach dem Vorbild Europas zu modernisieren. Seit dem 3. Oktober 2005 steht die Republik Türkei in Beitrittsverhandlungen mit der Europäischen Union.

- Navigation
- Hauptseite
 - Über Wikipedia
 - Themenportale

Gesichtet (+/-)

Türkiye Cumhuriyeti
Republik Türkei



Flagge



Wappen

Wahlspruch: „Yurtta Sulh, Cihanda Sulh“ (inoffiziell)
(Türkisch für „Frieden in der Heimat, Frieden in der Welt“^[1])



Hauptstädte Europas / Capitals Europe:

Türkei Einwohnerzahl
70.586.256 (2008)

Ankara: ~ 4.2 Mio

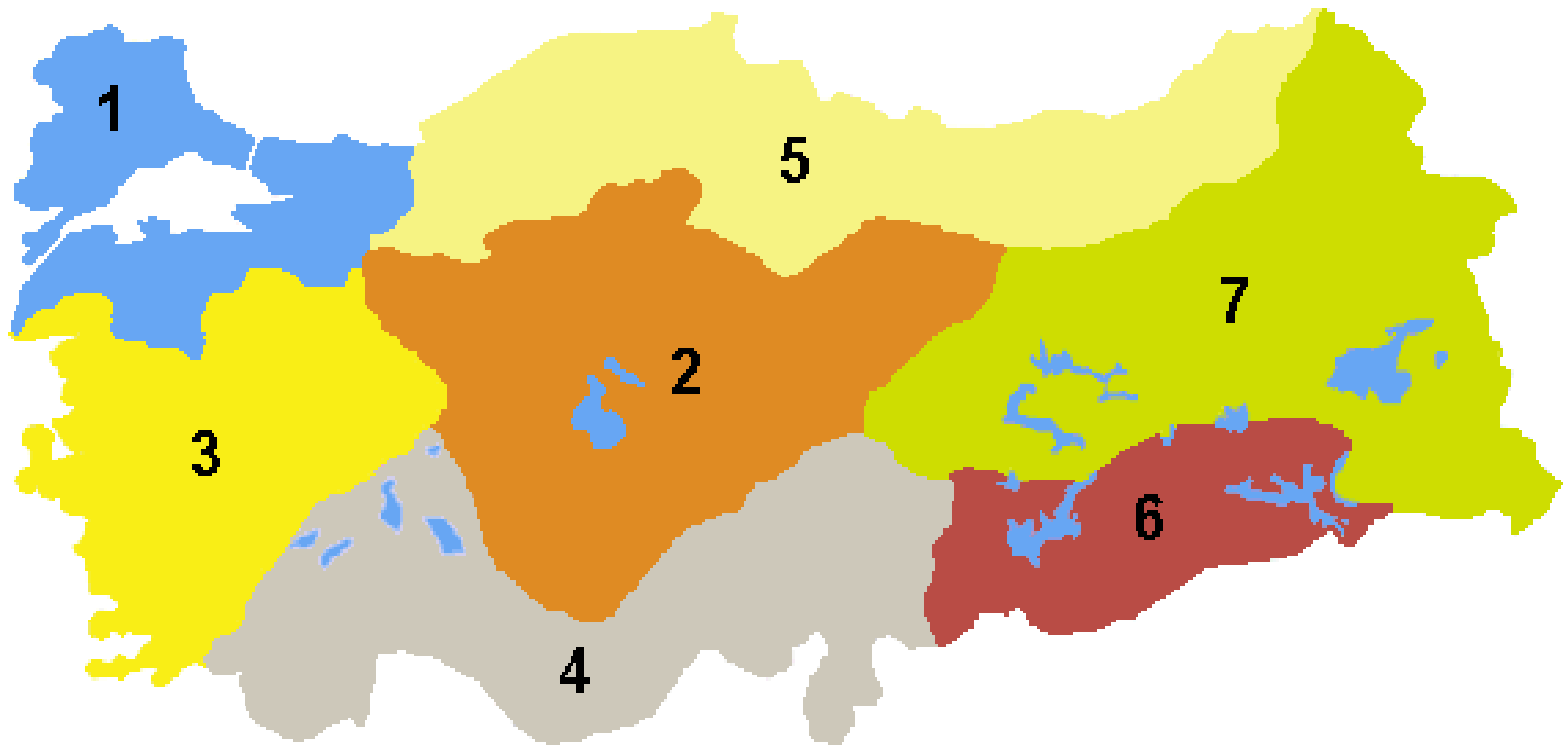
<http://de.wikipedia.org/wiki/Bild:Europ>
<http://commons.wikimedia.org/wiki/Us>





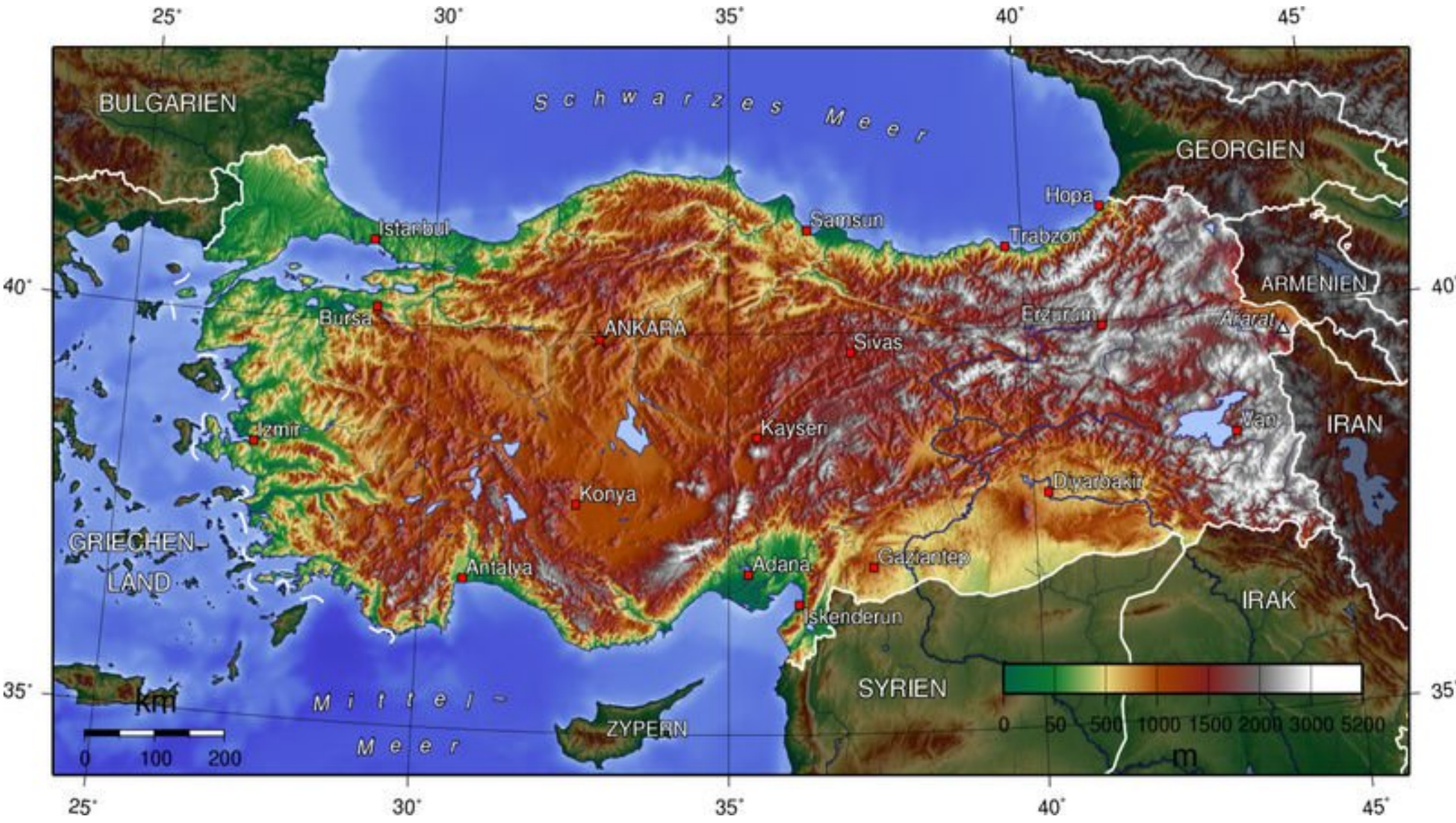
http://commons.wikimedia.org/wiki/Image:Karte_der_T%C3%BCrkei.png?uselang=de
 Autor: <http://commons.wikimedia.org/wiki/User:Lencer>





1. Marmararegion, 2. Zentralanatolien, 3. Ägäisregion, 4. Mittelmeerregion,
5. Schwarzmeerregion, 6. Südostanatolien, 7. Ostanatolien





http://de.wikipedia.org/wiki/Bild:Tuerkei_topo.jpg

http://de.wikipedia.org/wiki/GNU-Lizenz_f%C3%BCr_freie_Dokumentation

Ankara



View of Atakule Tower and Ankara's city center



Location of Ankara

Coordinates:  39°52'N 32°52'E

Country	 Turkey
Region	Central Anatolia
Province	Ankara
Government	
- Mayor	İbrahim Melih Gökçek (AKP)
- Governor	Kemal Önal
Area	
- Total	2,516.00 km ² (971.4 sq mi)
Elevation	850 m (2,789 ft)

Hauptstadt / Capital

Ankara (früher *Angora*, antiker Name *Ancyra*) ist seit 1923 die Hauptstadt der Türkei und der gleichnamigen Provinz Ankara.

Die Stadt hat 4.104.387 Einwohner (2008) und ist damit nach Istanbul die zweitgrößte Stadt des Landes.

<http://de.wikipedia.org/wiki/Ankara>

Foto /Photos:

<http://commons.wikimedia.org/wiki/Category:Ankara?uselang=de>

Ankara Park Cemre De... 940.200 Bytes	Ankara Park Cemre De... 481.342 Bytes	Ankara Park Gençlik... 407.977 Bytes	Ankara Park Keçiör... 812.494 Bytes	Ankara Park Kugulu... 684.868 Bytes	Ankara Park Kurtulu... 1.188.285 Bytes
Ankara Park Kuşulu... 623.243 Bytes	Ankara Park Segmenle... 329.181 Bytes	Ankara Park Seğmen... 525.320 Bytes	Ankara SPOT 1092.jpg 165.819 Bytes	Ankara as seen from ... 711.043 Bytes	Ankara flag.gif 3.561 Bytes
Ankara.jpg 923.654 Bytes	AnkaraStateOpera2.JP... 443.121 Bytes	AnkaraStateOpera3.JP... 664.106 Bytes	AnkaraView.JPG 46.589 Bytes	Ankarafromabove.jpg 193.857 Bytes	Ankarakalesi.JPG 797.053 Bytes
Armada Tower Ankara... 630.972 Bytes	Armada Tower.jpg 232.108 Bytes	Atakule Ankara.jpg 238.776 Bytes	Atakule gece.jpg 79.099 Bytes	Atakule.web.jpg 79.173 Bytes	BDDK Building Ankara... 169.366 Bytes



Fatih Sultan Mehmet Bridge



Maiden's Tower



View of the Bosphorus from Topkapı Palace



View of Istanbul from Gülhane Park near Topkapı Palace

Sights



Hagia Sophia



Sultan Ahmed Mosque



Hippodrome of Constantinople



Yeni Mosque



Dolmabahçe Palace



Galata Tower



Basilica Cistern




Maiden's Tower



Photos

<http://commons.wikimedia.org/wiki/Istanbul>

Istanbul



Basisdaten

Staat:	Türkei
Provinz (il):	İstanbul
Koordinaten:	41° 1' N, 28° 58' O
Höhe:	40 m über dem Meer
Fläche:	1.538,77 km ²
Einwohner:	10.034.830 (1. Januar 2006)
Agglomeration:	11.912.511 (1. Januar 2006)
	http://de.wikipedia.org/wiki/Istanbul

SCHWARZES MEER

<http://de.wikipedia.org/wiki/Bild:Istanbul-Sta>

<http://earthobservatory.nasa.gov/Newsroom>



Diese Datei ist in den Vereinigten Staaten „public domain“, da sie von einem Bediensteten einer Bundesbehörde („federal government“) in Ausübung seiner dienstlichen Pflichten erstellt wurde und somit ein Werk der Regierung der Vereinigten Staaten ist.





Tempel der Artemis (Artemision) in Ephesos

Mausoleum von Halikarnassos
in Bodrum (Modell)

liegen zwei der sieben antiken Weltwunder in Anatolien.

http://commons.wikimedia.org/wiki/Image:Ac_artemisephesus.jpg?uselang=de

http://commons.wikimedia.org/wiki/Image:The_maussolleion_model_dsc02711-miniaturk_nevit.jpg?uselang=de

http://en.wikipedia.org/wiki/GNU_Free_Documentation_License



Press [Über Uns](#) [Kontakt](#) [AGB](#) [Türkei Info](#) [Agentur-Login](#) [Ratenzahlung](#)

HOME

- + [Badeferien Südtürkei](#)
- + [Badeferien Ägais](#)
- + [AGRO / TOSCANO](#)
- + [Städtereisen](#)

TÜRKEI

- + [IZMIR](#)
- + [ANTALYA](#)
- + [LARA](#)
- + [KEMER](#)
- + [SIDE](#)
- + [BELEK](#)
- + [ALANYA](#)



Reiseinfos

- [Türkei Info](#)
- [Türkische Küche](#)

INDIVIDUELL

- + [Nur Flug](#)
- + [Mietwagen](#)
- + [HEUTE BUCHEN, MIT RATEN BEZAHLEN](#)



INFORMATION

in Deutsch / German: <http://www.ferientuerkei.ch>

in E / English: <http://www.turkeytourism.com/>

Why Turkey?

Turkey Tourism, Turkey Holiday, Turkey Hotel Guide, Tu...



Advertise Area

Do You Need Help Click

Turkey Holiday Guide
You can choose a hotel to stay reservation among the best hotels in Turkey provides info about all the hotels in Turkey alphabetical index, index by region and ci